



АДМИНИСТРАЦИЯ ВЛАДИМИРСКОЙ ОБЛАСТИ
ГОСУДАРСТВЕННАЯ ИНСПЕКЦИЯ
ПО ОХРАНЕ ОБЪЕКТОВ КУЛЬТУРНОГО НАСЛЕДИЯ

ПОСТАНОВЛЕНИЕ

16-11 2016

№ 68

Об утверждении границ и режима использования территорий объектов культурного наследия, расположенных в городе Суздаль Владимирской области

В соответствии с Федеральным законом от 25.06.2002 № 73-ФЗ «Об объектах культурного наследия (памятниках истории и культуры) народов Российской Федерации», постановлением Губернатора области от 17.10.2007 № 774 «Об утверждении Положения о Государственной инспекции по охране объектов культурного наследия администрации Владимирской области» постановляю:

1. Утвердить:

1.1. Границы территории объекта культурного наследия регионального значения «Здание 30-х годов 19 века, дом замыкает порядок домов центральной улицы» (Владимирская область, город Суздаль, ул. Ленина, д. 98) согласно приложению № 1.

1.2. Границы территории объекта культурного наследия регионального значения «Здание второго десятилетия 19 века» (Владимирская область, город Суздаль, ул. Ленина, д. 102) согласно приложению № 2.

1.3. Границы территории объекта культурного наследия регионального значения «Здание середины 19 века, жилой дом рабочего огородника» (Владимирская область, город Суздаль, ул. Ленина, д. 103) согласно приложению № 3.

1.4. Границы территории объектов культурного наследия регионального значения «Дом Фирсова,» 1827 г., 1858 г. (Владимирская область, город Суздаль, ул. Ленина, д. 104) согласно приложению № 4.

1.5. Границы территории выявленного объекта культурного наследия «Бывший доходный дом» (Владимирская область, город Суздаль, ул. Ленина, д. 108) согласно приложению № 5.

1.6. Границы территории объекта культурного наследия регионального значения «Здание конца 19 века, жилой дом купца Бибанова» (Владимирская область, город Суздаль, ул. Ленина, д. 110) согласно приложению № 6.

1.7. Границы территории объекта культурного наследия местного (муниципального) значения «Дом приказчика Бибанова», XIX в. (Владимирская область, город Суздаль, ул. Ленина, д. 111) согласно приложению № 7.

1.8. Границы территории объекта культурного наследия регионального значения «Здание XIX века. Жилой дом Суздальского огородника Чапыжникова» (Владимирская область, город Суздаль, ул. Ленина, д. 112) согласно приложению № 8.

1.9. Границы территории объекта культурного наследия регионального значения «Здание середины 19 века, жилой дом купца Шишкина» (Владимирская область, город Суздаль, ул. Ленина, д. 114) согласно приложению № 9.

1.10. Границы территории объекта культурного наследия регионального значения «Здание середины 19 века, бывший Шишкинский приют для сирот мальчиков и школа», выявленного объекта культурного наследия «Ворота здания приюта» (Владимирская область, город Суздаль, ул. Ленина, д. 116) согласно приложению № 10.

1.11. Границы территории объекта культурного наследия регионального значения «Здание каменное, двухэтажное 19 века, жилой дом огородника» (Владимирская область, город Суздаль, ул. Ленина, д. 120) согласно приложению № 11.

1.12. Границы территории объекта культурного наследия регионального значения «Здание 19 в., каменная палатка для торговли мясом. Жилой дом купцов Комаровых» (Владимирская область, город Суздаль, ул. Ленина, д. 130, 130а) согласно приложению № 12.

1.13. Режим использования территории объектов культурного наследия, указанных в подпунктах 1.1., 1.2., 1.3., 1.4., 1.5., 1.6., 1.7., 1.8., 1.9., 1.10., 1.11. и 1.12. согласно приложению № 13.

2. Контроль за исполнением данного постановления возложить на начальника отдела государственного надзора и государственной охраны объектов культурного наследия.

3. Настоящее постановление вступает в силу со дня его официального опубликования.

Начальник Государственной инспекции



Е.И. Гранкин

от 16.11.2016 № 68

Описание

границ территории объекта культурного наследия регионального значения
«Здание 30-х годов 19 века, дом замыкает порядок домов центральной улицы»
(Владимирская область, город Суздаль, ул. Ленина, д. 98)

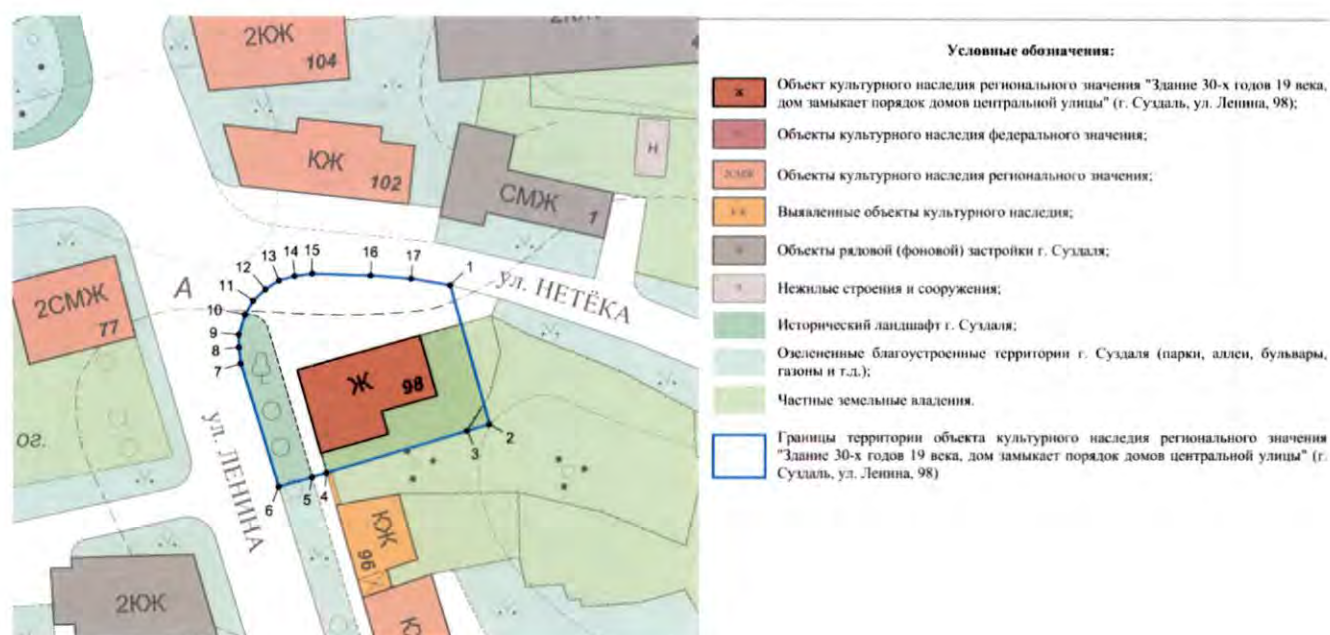
Границы территории объекта культурного наследия регионального значения
«Здание 30-х годов 19 века, дом замыкает порядок домов центральной улицы»
(Владимирская область, город Суздаль, ул. Ленина, д. 98) проходят следующим образом:

- от точки 1 до точки 2 - граница начинается от точки 1 на южном контуре проезжей части улицы Нетёка, затем следует в юго-юго-восточном направлении по внутридворовой территории параллельно восточному фасаду дома № 98;

- от точки 2 до точки 6 – граница поворачивает под прямым углом в западном-юго-западном направлении и следует по внутридворовой территории параллельно южному фасаду дома № 98, до пересечения с восточным контуром проезжей части улицы Ленина;

- от точки 6 до точки 1 – граница следует в северо-северо-западном направлении вдоль восточного контура проезжей части улицы Ленина, затем переходит к южному контуру проезжей части улицы Нетёка, замыкая контур границы в точке 1.

Карта (схема) границ территории
объекта культурного наследия регионального значения
«Здание 30-х годов 19 века, дом замыкает порядок домов центральной улицы»
(Владимирская область, город Суздаль, ул. Ленина, д. 98)



Координаты поворотных (характерных) точек к карте (схеме)
 границ территории объекта культурного наследия регионального значения
 «Здание 30-х годов 19 века, дом замыкает порядок домов центральной улицы»
 (Владимирская область, город Суздаль, ул. Ленина, д. 98)

Наименование (номер) поворотной (характерной) точки	Координаты поворотных точек в системе координат МСК-33	
	X	Y
Точка 1.	224247.65	223517.92
Точка 2.	224227.79	223523.56
Точка 3.	224226.85	223520.39
Точка 4.	224220.87	223500.18
Точка 5.	224220.28	223498.13
Точка 6.	224218.88	223493.29
Точка 7.	224236.39	223487.81
Точка 8.	224238.72	223487.55
Точка 9.	224240.56	223487.53
Точка 10.	224243.46	223488.42
Точка 11.	224245.45	223489.60
Точка 12.	224247.08	223491.36
Точка 13.	224248.31	223493.33
Точка 14.	224248.95	223495.57
Точка 15.	224249.28	223497.91
Точка 16.	224249.05	223506.52
Точка 17.	224248.58	223512.34

от 16 11 2016 № 68

Описание

границ территории объекта культурного наследия регионального значения
«Здание второго десятилетия 19 века»
(Владимирская область, город Суздаль, ул. Ленина, д. 102)

Границы территории объекта культурного наследия регионального значения «Здание второго десятилетия 19 века» (Владимирская область, город Суздаль, ул. Ленина, д. 102) проходят следующим образом:

- от точки 1 до точки 4 - граница начинается от точки 1 на южном фасаде дома № 4, далее следует в юго-юго-западном направлении до северо-западного угла дома № 1, далее следует в том же направлении вдоль западного фасада дома № 1, далее следует в том же направлении до пересечения с северным контуром проезжей части улицы Нетёка;

- от точки 4 до точки 11 – граница поворачивает почти под прямым углом в западном направлении вдоль северного контура проезжей части улицы Нетёка, далее граница переходит в восточный контур проезжей части улицы Ленина;

- от точки 11 до точки 1 – граница поворачивает в восточном направлении и следует до юго-западного контура дома № 4, далее следует в направлении с запада на восток вдоль части южного фасада дома № 4, замыкая контур границы в точке 1.

Карта (схема) границ территории
объекта культурного наследия регионального значения
«Здание второго десятилетия 19 века»
(Владимирская область, город Суздаль, ул. Ленина, д. 102)



Координаты поворотных (характерных) точек к карте (схеме)
границ территории объекта культурного наследия регионального значения
«Здание второго десятилетия 19 века»
(Владимирская область, город Суздаль, ул. Ленина, д. 102)

Наименование (номер) поворотной (характерной) точки	Координаты поворотных точек в системе координат МСК-33	
	X	Y
Точка 1.	224276.79	223520.63
Точка 2.	224270.56	223519.28
Точка 3.	224257.42	223516.45
Точка 4.	224253.76	223515.66
Точка 5.	224256.15	223492.04
Точка 6.	224256.87	223490.17
Точка 7.	224257.82	223488.30
Точка 8.	224259.38	223486.37
Точка 9.	224261.64	223484.48
Точка 10.	224264.33	223483.27
Точка 11.	224273.33	223479.82
Точка 12.	224276.49	223516.41

от 16.11.2016 № 68

Описание

границ территории выявленного объекта культурного наследия
«Здание середины 19 века, жилой дом рабочего огородника»
(Владимирская область, город Суздаль, ул. Ленина, д. 103)

Границы территории выявленного объекта культурного наследия «Здание середины 19 века, жилой дом рабочего огородника» (Владимирская область, город Суздаль, ул. Ленина, д. 103) проходят следующим образом:

- от точки 1 до точки 2 - граница начинается от точки 1 на западном контуре проезжей части улицы Ленина, затем следует в юго-юго-восточном направлении вдоль этого контура;

- от точки 2 до точки 5 – граница поворачивает под прямым углом в западном-юго-западном направлении и следует вдоль северного контура проезжей части улицы Гастева, в том числе вдоль южного контура ограждения домовладения № 103;

- от точки 5 до точки 8 – граница поворачивает под прямым углом и следует в северо-северо-западном направлении до пересечения с юго-западным углом нежилого строения, примыкающего к дому № 103 с юго-запада, далее следует вдоль западного фасада этого нежилого строения, далее следует в том же направлении по внутривортовой территории;

- от точки 8 до точки 1 – граница поворачивает под прямым углом и следует по внутривортовой территории до пересечения с западным контуром проезжей части улицы Ленина.

Карта (схема) границ территории
 выявленного объекта культурного наследия
 «Здание середины 19 века, жилой дом рабочего огородника»
 (Владимирская область, город Суздаль, ул. Ленина, д. 103)



Координаты поворотных (характерных) точек к карте (схеме)
 границ территории выявленного объекта культурного наследия
 «Здание середины 19 века, жилой дом рабочего огородника»
 (Владимирская область, город Суздаль, ул. Ленина, д. 103)

Наименование (номер) поворотной (характерной) точки	Координаты поворотных точек в системе координат МСК-33	
	X	Y
Точка 1.	224915.05	223267.54
Точка 2.	224886.14	223276.32
Точка 3.	224884.46	223270.73
Точка 4.	224881.50	223260.89
Точка 5.	224879.04	223252.74
Точка 6.	224881.47	223252.05
Точка 7.	224887.16	223250.42
Точка 8.	224908.55	223244.30
Точка 9.	224913.40	223261.63

от 16 11 2016 № 68

Описание

границ территории объектов культурного наследия регионального значения
«Дом Фирсова,» 1827 г., 1858 г.
(Владимирская область, город Суздаль, ул. Ленина, д. 104)

Границы территории объектов культурного наследия регионального значения «Дом Фирсова,» 1827 г., 1858 г., (Владимирская область, город Суздаль, ул. Ленина, д. 104) проходят следующим образом:

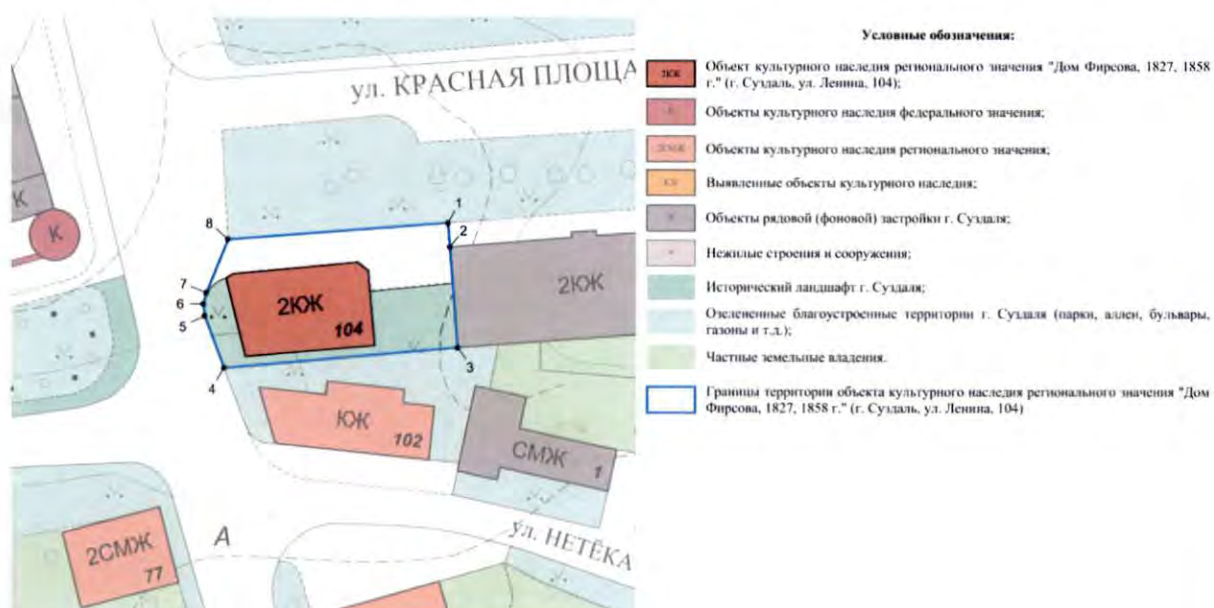
- от точки 1 до точки 3 - граница начинается от точки 1 на южном контуре газона, выходящего на Красную площадь, далее следует в южном направлении до пересечения с северо-западным углом дома № 4, далее следует вдоль западного фасада дома № 4;

- от точки 3 до точки 4 – граница поворачивает под прямым углом в западном направлении и следует параллельно южному фасаду дома № 104 до пересечения с восточным контуром проезжей части улицы Ленина;

- от точки 4 до точки 8 – граница следует в северо-западном направлении, затем в северо-восточном направлении вдоль восточного контура проезжей части улицы Ленина, до пересечения с юго-западным углом газона, выходящего на Красную площадь;

- от точки 8 до точки 1 – граница поворачивает в восточном направлении и следует вдоль южного контура газона, выходящего на Красную площадь.

Карта (схема) границ территории
 объектов культурного наследия регионального значения
 «Дом Фирсова,» 1827 г., 1858 г.
 (Владимирская область, город Суздаль, ул. Ленина, д. 104)



Координаты поворотных (характерных) точек к карте (схеме)
 границ территории объектов культурного наследия регионального значения
 «Дом Фирсова,» 1827 г., 1858 г.
 (Владимирская область, город Суздаль, ул. Ленина, д. 104)

Наименование (номер) поворотной (характерной) точки	Координаты поворотных точек в системе координат МСК-33	
	X	Y
Точка 1.	224295.66	223514.92
Точка 2.	224291.99	223515.21
Точка 3.	224276.49	223516.41
Точка 4.	224273.33	223479.82
Точка 5.	224281.33	223476.75
Точка 6.	224283.17	223476.56
Точка 7.	224284.90	223477.01
Точка 8.	224293.13	223480.45

от 16 11 2016 № 68

Описание

границ территории выявленного объекта культурного наследия
«Бывший доходный дом»
(Владимирская область, город Суздаль, ул. Ленина, д. 108)

Границы территории выявленного объекта культурного наследия «Бывший доходный дом» (Владимирская область, город Суздаль, ул. Ленина, д. 108) проходят следующим образом:

- от точки 1 до точки 2 - граница начинается от точки 1 на северном контуре ограждения домовладения № 108, далее следует в юго-юго-восточном направлении по внутривортовой территории параллельно восточному фасаду дома № 108 до пересечения с южным контуром ограждения домовладения № 108;

- от точки 2 до точки 4 – граница поворачивает почти под прямым углом в западном-юго-западном направлении и следует вдоль южного контура ограждения домовладения № 108, до пересечения с восточным контуром проезжей части улицы Ленина;

- от точки 4 до точки 5 – граница поворачивает почти под прямым углом и следует в северо-северо-западном направлении вдоль восточного контура проезжей части улицы Ленина;

- от точки 5 до точки 1 - граница поворачивает под прямым углом в восточном-северо-восточном направлении и следует до пересечения с юго-западным углом дома № 110, далее следует в том же направлении вдоль южного фасада дома № 110, далее следует вдоль северного контура ограждения домовладения № 108.

Карта (схема) границ территории
 границ территории выявленного объекта культурного наследия
 «Бывший доходный дом»
 (Владимирская область, город Суздаль, ул. Ленина, д. 108)



Координаты поворотных (характерных) точек к карте (схеме)
 границ территории выявленного объекта культурного наследия
 «Бывший доходный дом»
 (Владимирская область, город Суздаль, ул. Ленина, д. 108)

Наименование (номер) поворотной (характерной) точки	Координаты поворотных точек в системе координат МСК-33	
	X	Y
Точка 1.	224665.81	223389.74
Точка 2.	224643.12	223396.30
Точка 3.	224636.76	223371.23
Точка 4.	224635.03	223364.43
Точка 5.	224657.21	223357.68
Точка 6.	224659.25	223364.67
Точка 7.	224663.45	223379.08

от 16.11 2016 № 68

Описание

границ территории объекта культурного наследия регионального значения
«Здание конца 19 века, жилой дом купца Бибанова»
(Владимирская область, город Суздаль, ул. Ленина, д. 110)

Границы территории объекта культурного наследия регионального значения «Здание конца 19 века, жилой дом купца Бибанова» (Владимирская область, город Суздаль, ул. Ленина, д. 110) проходят следующим образом:

- от точки 1 до точки 2 - граница начинается от точки 1 на северном контуре ограждения домовладения № 110, далее следует в юго-юго-восточном направлении по внутривортовой территории параллельно восточному фасаду дома № 110 до пересечения с южным контуром ограждения домовладения № 110;

- от точки 2 до точки 5 – граница поворачивает почти под прямым углом в западном-юго-западном направлении и следует вдоль южного контура ограждения домовладения № 110, до пересечения с восточным контуром проезжей части улицы Ленина;

- от точки 5 до точки 6 – граница поворачивает почти под прямым углом и следует в северо-северо-западном направлении вдоль восточного контура проезжей части улицы Ленина;

- от точки 6 до точки 1 - граница поворачивает под прямым углом в восточном-северо-восточном направлении и следует до пересечения с юго-западным углом нежилого строения, примыкающего к дому № 112 с юга, далее следует в том же направлении вдоль южного фасада этого нежилого строения, далее следует вдоль северного контура ограждения домовладения № 110.

Карта (схема) границ территории
 границ территории объекта культурного наследия регионального значения
 «Здание конца 19 века, жилой дом купца Бибанова»
 (Владимирская область, город Суздаль, ул. Ленина, д. 110)



Координаты поворотных (характерных) точек к карте (схеме)
 границ территории объекта культурного наследия регионального значения
 «Здание конца 19 века, жилой дом купца Бибанова»
 (Владимирская область, город Суздаль, ул. Ленина, д. 110)

Наименование (номер) поворотной (характерной) точки	Координаты поворотных точек в системе координат МСК-33	
	X	Y
Точка 1.	224683.12	223384.74
Точка 2.	224665.81	223389.74
Точка 3.	224663.45	223379.08
Точка 4.	224659.25	223364.67
Точка 5.	224657.21	223357.68
Точка 6.	224673.07	223352.85
Точка 7.	224676.24	223361.81
Точка 8.	224679.89	223372.91

от 16.11.2016 № 68

Описание

границ территории объекта культурного наследия
местного (муниципального) значения «Дом приказчика Бибанова», XIX в.,
(Владимирская область, город Суздаль, ул. Ленина, д. 111)

Границы территории объекта культурного наследия местного (муниципального) значения «Дом приказчика Бибанова», XIX в., (Владимирская область, город Суздаль, ул. Ленина, д. 111) проходят следующим образом:

- от точки 1 до точки 2 - граница начинается от точки 1 на западном контуре проезжей части улицы Ленина и следует в юго-юго-восточном направлении вдоль этого контура;

- от точки 2 до точки 4 – граница поворачивает под прямым углом в западном-юго-западном направлении и следует по внутридворовой территории параллельно южному фасаду дома № 111, до пересечения с северо-восточным углом нежилого строения, примыкающего с севера к дому № 109; далее следует вдоль северного фасада этого нежилого строения;

- от точки 4 до точки 5 – граница поворачивает под прямым углом и следует в северо-северо-западном направлении по внутридворовой территории параллельно западному фасаду дома № 111;

- от точки 5 до точки 1 - граница поворачивает под прямым углом и следует в восточном-северо-восточном направлении по внутридворовой территории параллельно северному фасаду дома № 111, до пересечения с западным контуром проезжей части улицы Ленина.

Карта (схема) границ территории
границ территории объекта культурного наследия
местного (муниципального) значения «Дом приказчика Бибанова», XIX в.,
(Владимирская область, город Суздаль, ул. Ленина, д. 111)



Координаты поворотных (характерных) точек к карте (схеме)
границ территории объекта культурного наследия
местного (муниципального) значения «Дом приказчика Бибанова», XIX в.,
(Владимирская область, город Суздаль, ул. Ленина, д. 111)

Наименование (номер) поворотной (характерной) точки	Координаты поворотных точек в системе координат МСК-33	
	X	Y
Точка 1.	224992.45	223244.27
Точка 2.	224974.97	223249.52
Точка 3.	224969.69	223228.11
Точка 4.	224968.10	223221.65
Точка 5.	224985.22	223217.43

от 16.11.2016 № 68

Описание

границ территории объекта культурного наследия регионального значения
«Здание XIX века. Жилой дом Суздальского огородника Чапыжникова»
(Владимирская область, город Суздаль, ул. Ленина, д. 112)

Границы территории объекта культурного наследия регионального значения «Здание XIX века. Жилой дом Суздальского огородника Чапыжникова» (Владимирская область, город Суздаль, ул. Ленина, д. 112) проходят следующим образом:

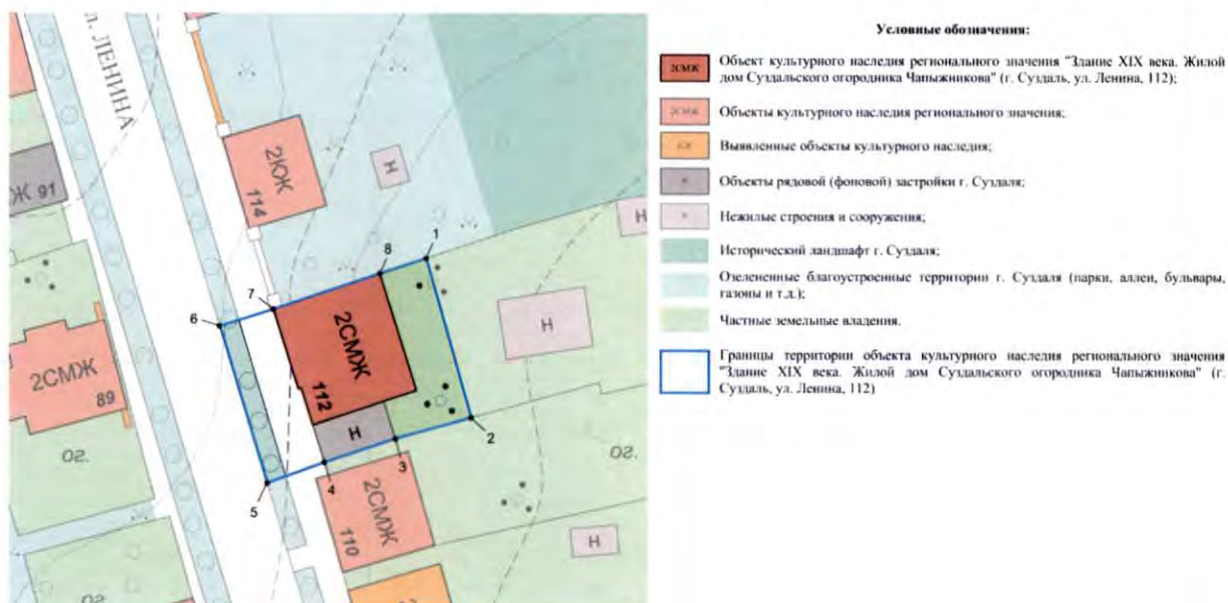
- от точки 1 до точки 2 - граница начинается от точки 1 на северном контуре ограждения домовладения № 112, далее следует в юго-юго-восточном направлении по внутривортовой территории параллельно восточному фасаду дома № 112 до пересечения с южным контуром ограждения домовладения № 112;

- от точки 2 до точки 5 – граница поворачивает почти под прямым углом в западном-юго-западном направлении и следует вдоль южного контура ограждения домовладения № 112, также вдоль южного фасада нежилого строения, примыкающего к дому № 112 с юга, далее до пересечения с восточным контуром проезжей части улицы Ленина;

- от точки 5 до точки 6 – граница поворачивает почти под прямым углом и следует в северо-северо-западном направлении вдоль восточного контура проезжей части улицы Ленина;

- от точки 6 до точки 1 - граница поворачивает под прямым углом в восточном-северо-восточном направлении и следует до пересечения с северо-западным углом дома № 112, далее следует в том же направлении вдоль северного фасада дома № 112, далее следует вдоль северного контура ограждения домовладения № 112.

Карта (схема) границ территории
 границ территории объекта культурного наследия регионального значения
 «Здание XIX века. Жилой дом Суздальского огородника Чапыжникова»
 (Владимирская область, город Суздаль, ул. Ленина, д. 112)



Координаты поворотных (характерных) точек к карте (схеме)
 границ территории объекта культурного наследия регионального значения
 «Здание XIX века. Жилой дом Суздальского огородника Чапыжникова»
 (Владимирская область, город Суздаль, ул. Ленина, д. 112)

Наименование (номер) поворотной (характерной) точки	Координаты поворотных точек в системе координат МСК-33	
	X	Y
Точка 1.	224707.57	223377.67
Точка 2.	224683.12	223384.74
Точка 3.	224679.89	223372.91
Точка 4.	224676.24	223361.81
Точка 5.	224673.07	223352.85
Точка 6.	224697.13	223345.43
Точка 7.	224699.72	223353.81
Точка 8.	224705.20	223370.45

от 16.11.2016 № 68

Описание

границ территории объекта культурного наследия регионального значения
«Здание середины 19 века, жилой дом купца Шишкина»
(Владимирская область, город Суздаль, ул. Ленина, д. 114)

Границы территории объекта культурного наследия регионального значения «Здание середины 19 века, жилой дом купца Шишкина» (Владимирская область, город Суздаль, ул. Ленина, д. 114) проходят следующим образом:

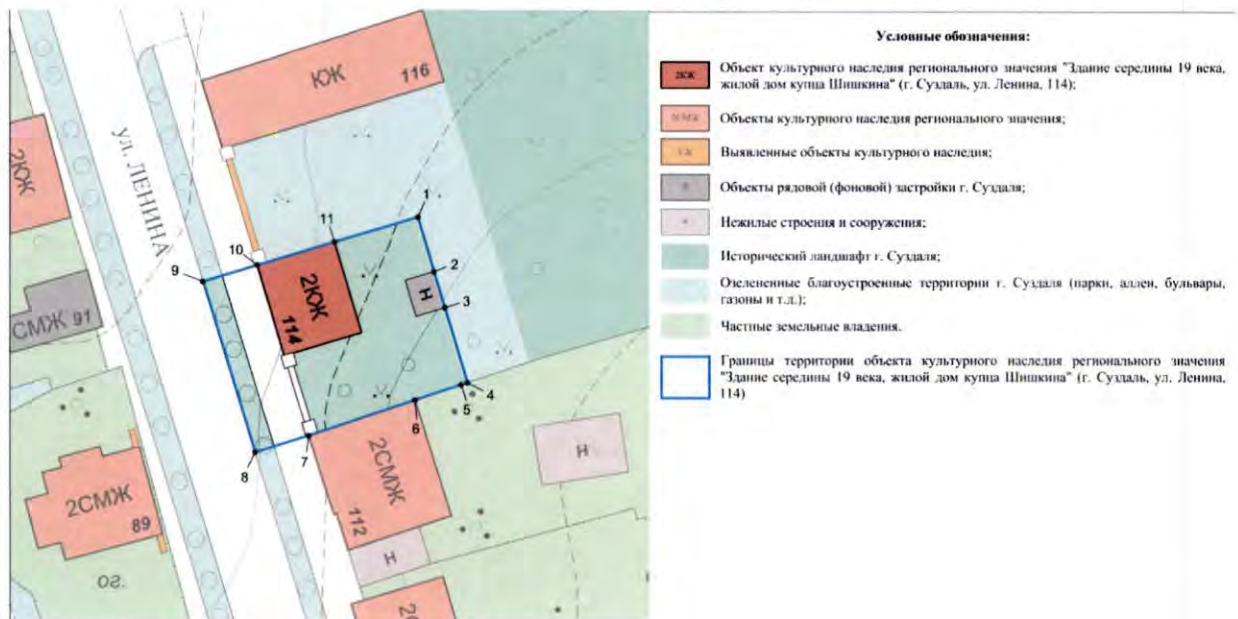
- от точки 1 до точки 4 - граница начинается от точки 1 на внутривортовой территории, следует в юго-юго-восточном направлении до пересечения с северо-восточным углом нежилого строения, расположенного восточнее дома № 114; далее следует в том же направлении вдоль восточного фасада этого строения; далее следует в том же направлении до пересечения с южным контуром ограждения;

- от точки 4 до точки 8 – граница поворачивает под прямым углом в западном-юго-западном направлении и следует вдоль южного контура ограждения; далее следует в том же направлении вдоль северного фасада дома № 112; далее следует в том же направлении до пересечения с восточным контуром проезжей части улицы Ленина;

- от точки 8 до точки 9 – граница поворачивает под прямым углом и следует в северо-северо-западном направлении вдоль восточного контура проезжей части улицы Ленина;

- от точки 9 до точки 1 – граница поворачивает под прямым углом и следует в восточном-северо-восточном направлении и следует до пересечения с северо-западным углом дома № 114; далее следует в том же направлении вдоль северного фасада дома № 114; далее следует в том же направлении по внутривортовой территории до замыкания контура границы в точке 1.

Карта (схема) границ территории
 границ территории объекта культурного наследия регионального значения
 «Здание середины 19 века, жилой дом купца Шишкина»
 (Владимирская область, город Суздаль, ул. Ленина, д. 114)



Координаты поворотных (характерных) точек к карте (схеме)
 границ территории объекта культурного наследия регионального значения
 «Здание середины 19 века, жилой дом купца Шишкина»
 (Владимирская область, город Суздаль, ул. Ленина, д. 114)

Наименование (номер) поворотной (характерной) точки	Координаты поворотных точек в системе координат МСК-33	
	X	Y
Точка 1.	224733.38	223370.92
Точка 2.	224725.02	223373.45
Точка 3.	224719.46	223375.14
Точка 4.	224707.89	223378.65
Точка 5.	224707.57	223377.67
Точка 6.	224705.20	223370.45
Точка 7.	224699.72	223353.81
Точка 8.	224697.13	223345.43
Точка 9.	224723.52	223337.29
Точка 10.	224726.01	223345.80
Точка 11.	224729.56	223357.89

от 16 11 2016 № 68

Описание

границ территории объекта культурного наследия регионального значения «Здание середины 19 века, бывший Шишкинский приют для сирот мальчиков и школа», выявленного объекта культурного наследия «Ворота здания приюта» (Владимирская область, город Суздаль, ул. Ленина, д. 116)

Границы территории объекта культурного наследия регионального значения «Здание середины 19 века, бывший Шишкинский приют для сирот мальчиков и школа», выявленного объекта культурного наследия «Ворота здания приюта» (Владимирская область, город Суздаль, ул. Ленина, д. 116) проходят следующим образом:

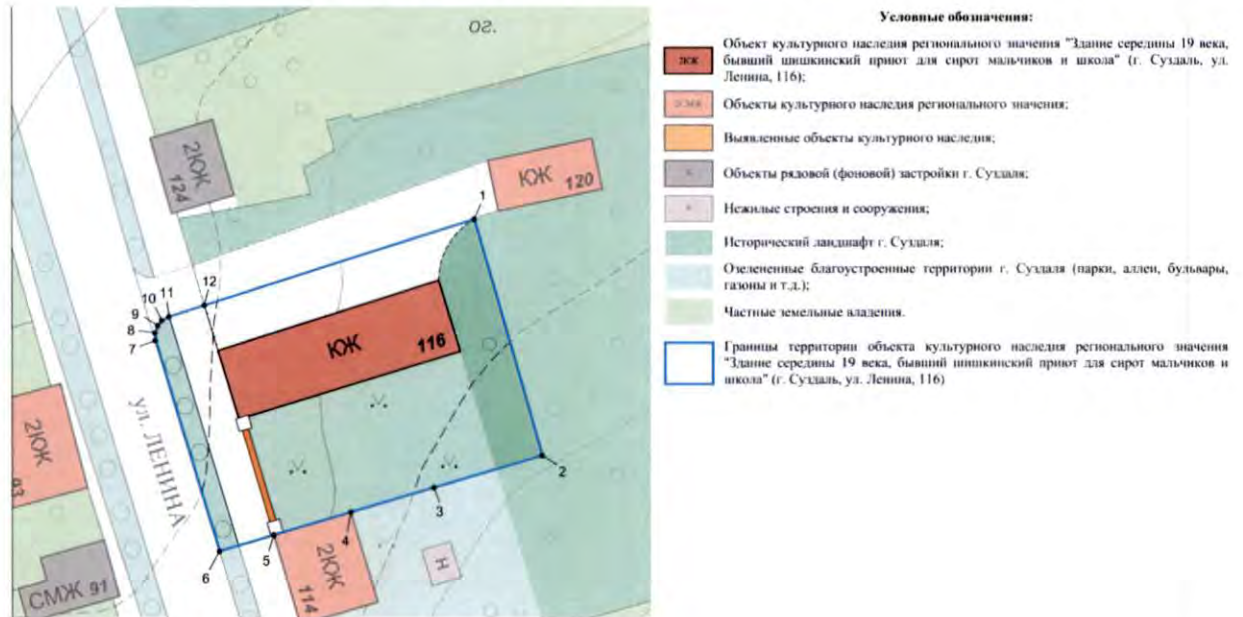
- от точки 1 до точки 2 - граница начинается от точки 1 на южном контуре внутридворового проезда, далее следует в юго-юго-восточном направлении параллельно восточному фасаду дома № 116;

- от точки 2 до точки 6 – граница поворачивает под прямым углом в западном-юго-западном направлении и следует параллельно южному фасаду дома № 116 по внутридворовой территории, далее следует до северо-восточного угла дома № 114, далее следует в том же направлении вдоль северного фасада дома № 114, далее следует в том же направлении до пересечения с восточным контуром проезжей части улицы Ленина;

- от точки 6 до точки 7 – граница следует в северо-северо-западном направлении вдоль восточного контура улицы Ленина;

- от точки 7 до точки 1 - граница переходит в южный контур внутридворового проезда, ведущего к дому № 120.

Карта (схема) границ территории
 границ территории объекта культурного наследия регионального значения
 «Здание середины 19 века, бывший Шишкинский приют для сирот мальчиков
 и школа», выявленного объекта культурного наследия «Ворота здания приюта»
 (Владимирская область, город Суздаль, ул. Ленина, д. 116)



Координаты поворотных (характерных) точек к карте (схеме)
 границ территории объекта культурного наследия регионального значения
 «Здание середины 19 века, бывший Шишкинский приют для сирот мальчиков
 и школа», выявленного объекта культурного наследия «Ворота здания приюта»
 (Владимирская область, город Суздаль, ул. Ленина, д. 116)

Наименование (номер) поворотной (характерной) точки	Координаты поворотных точек в системе координат МСК-33	
	X	Y
Точка 1.	224774.77	223377.27
Точка 2.	224738.34	223387.83
Точка 3.	224733.38	223370.92
Точка 4.	224729.56	223357.89
Точка 5.	224726.01	223345.80
Точка 6.	224723.52	223337.29
Точка 7.	224756.01	223327.27
Точка 8.	224757.22	223327.24
Точка 9.	224758.36	223327.65
Точка 10.	224759.16	223328.29
Точка 11.	224759.74	223329.44
Точка 12.	224761.48	223334.96

от 16.11.2016 № 68

Описание

границ территории объекта культурного наследия регионального значения
«Здание каменное, двухэтажное 19 века, жилой дом огородника»
(Владимирская область, город Суздаль, ул. Ленина, д. 120)

Границы территории объекта культурного наследия регионального значения «Здание каменное, двухэтажное 19 века, жилой дом огородника» (Владимирская область, город Суздаль, ул. Ленина, д. 120) проходят следующим образом:

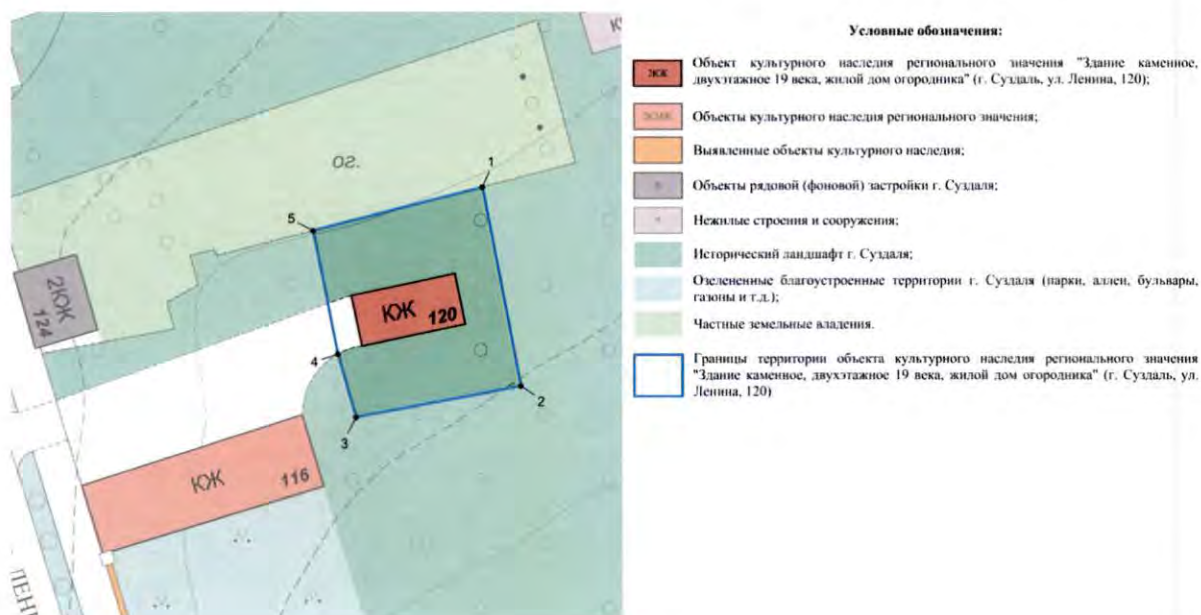
- от точки 1 до точки 2 - граница начинается от точки 1 на южном контуре ограждения домовладения № 124, далее следует по территории парка в юго-юго-восточном направлении параллельно восточному фасаду дома № 120;

- от точки 2 до точки 3 – граница поворачивает под прямым углом в западном-юго-западном направлении по территории парка параллельно южному фасаду дома № 120;

- от точки 3 до точки 5 – граница поворачивает в северо-северо-западном направлении и следует параллельно восточному фасаду дома № 116, до пересечения с южным контуром внутридворового проезда, ведущего к дому № 120; далее граница поворачивает чуть севернее и следует параллельно западному фасаду дома № 120 до пересечения с южным контуром ограждения домовладения № 124;

- от точки 5 до точки 1 - граница поворачивает почти под прямым углом в восточном-северо-восточном направлении и следует вдоль южного контура ограждения домовладения № 124.

Карта (схема) границ территории
 границ территории объекта культурного наследия регионального значения
 «Здание каменное, двухэтажное 19 века, жилой дом огородника»
 (Владимирская область, город Суздаль, ул. Ленина, д. 120)



Координаты поворотных (характерных) точек к карте (схеме)
 границ территории объекта культурного наследия регионального значения
 «Здание каменное, двухэтажное 19 века, жилой дом огородника»
 (Владимирская область, город Суздаль, ул. Ленина, д. 120)

Наименование (номер) поворотной (характерной) точки	Координаты поворотных точек в системе координат МСК-33	
	X	Y
Точка 1.	224800.55	223399.90
Точка 2.	224769.84	223405.88
Точка 3.	224765.01	223380.10
Точка 4.	224774.77	223377.27
Точка 5.	224793.78	223373.43

от 16 11 2016 № 68

Описание

границ территории объекта культурного наследия регионального значения
«Здание 19 в., каменная палатка для торговли мясом. Жилой дом
купцов Комаровых»
(Владимирская область, город Суздаль, ул. Ленина, д. 130, 130а)

Границы территории объекта культурного наследия регионального значения «Здание 19 в., каменная палатка для торговли мясом. Жилой дом купцов Комаровых» (Владимирская область, город Суздаль, ул. Ленина, д. 130, 130а) проходят следующим образом:

- от точки 1 до точки 2 - граница начинается от точки 1 на внутривортовой территории домовладения № 130а, далее следует в юго-юго-восточном направлении по внутривортовой территории параллельно западным фасадам домов № 130 и 130а;

- от точки 2 до точки 7 – граница поворачивает под прямым углом в западном-юго-западном направлении до пересечения с северо-восточным углом нежилого строения, расположенного юго-восточнее дома № 130, далее следует вдоль северного фасада этого нежилого строения, далее граница следует в том же направлении вдоль северного фасада следующего нежилого строения, расположенного южнее дома № 130, далее граница следует в том же направлении до пересечения с восточным контуром проезжей части улицы Ленина;

- от точки 7 до точки 8 – граница поворачивает под прямым углом и следует в северо-северо-западном направлении вдоль восточного контура проезжей части ул. Ленина;

- от точки 8 до точки 1 - граница поворачивает под прямым углом и следует к юго-западному углу дома № 132, далее следует в том же направлении вдоль южного фасада дома № 132, далее следует в том же направлении по внутривортовой территории до замыкания контура границы в точке 1.

Карта (схема) границ территории
границ территории объекта культурного наследия регионального значения
«Здание 19 в., каменная палатка для торговли мясом. Жилой дом
купцов Комаровых»
(Владимирская область, город Суздаль, ул. Ленина, д. 130, 130а)



Координаты поворотных (характерных) точек к карте (схеме)
границ территории объекта культурного наследия регионального значения
«Здание 19 в., каменная палатка для торговли мясом. Жилой дом
купцов Комаровых»
(Владимирская область, город Суздаль, ул. Ленина, д. 130, 130а)

Наименование (номер) поворотной (характерной) точки	Координаты поворотных точек в системе координат МСК-33	
	X	Y
Точка 1.	224952.44	223302.27
Точка 2.	224914.92	223312.83
Точка 3.	224913.68	223308.48
Точка 4.	224912.47	223304.27
Точка 5.	224912.06	223302.81
Точка 6.	224908.92	223291.80
Точка 7.	224906.01	223281.58
Точка 8.	224942.08	223270.44
Точка 9.	224944.76	223278.65
Точка 10.	224948.73	223290.80

от 16.11.2016 № 68

Режим

использования территорий объектов культурного наследия, расположенных в городе Суздале Владимирской области

1. Территория объектов культурного наследия относится к землям историко-культурного назначения.
2. На территории объектов культурного наследия разрешается:
 - проведение работ по сохранению объекта культурного наследия и его территории;
 - осуществление специальных работ по изучению объекта культурного наследия, в том числе - производство зондажей, шурфов, раскопов, инженерных, физико-химических исследований;
 - применение только традиционных строительных материалов (дерево, камень, красный глиняный кирпич) при реставрации объекта культурного наследия и благоустройстве территории;
 - раскрытие и сохранение подлинных частей, элементов, деталей здания, планировки, покрытий дорожек, насаждений;
 - воссоздание исторически ценных объектов, расположенных в границах территории объекта культурного наследия, с применением методов реставрации, предусматривающих восстановление утраченных элементов фасадов и интерьеров;
 - сохранение и восстановление основных секторов обзора характерных панорам объекта культурного наследия;
 - работы по озеленению и благоустройству территории, реконструкция инженерных сетей;
 - снос диссонирующих объектов, в том числе линейных;
 - нейтрализация диссонирующих зданий и сооружений путем изменения объемов, архитектурных решений, цветовых сочетаний;
 - обеспечение мер пожарной безопасности объекта культурного наследия;
 - согласование работ по сохранению объекта культурного наследия с органом охраны объектов культурного наследия;
 - обеспечение возможности реализации в установленном законом порядке права граждан на доступ к объекту культурного наследия. Сроки и порядок допуска граждан к объекту культурного наследия определяются органом охраны объектов культурного наследия по согласованию с собственником (пользователем);
 - обеспечение режима содержания земель историко-культурного назначения;

- использование территории объекта культурного наследия в соответствии с исторической функцией;

- изыскательские, проектные, земляные, строительные, мелиоративные, хозяйственные работы, работы по использованию лесов и иные работы в границах территории объекта культурного наследия проводятся при условии соблюдения установленных действующим законодательством требований к осуществлению деятельности в границах территории объекта культурного наследия, особого режима использования земельного участка, в границах которого располагается объект археологического наследия, и при условии реализации согласованных соответствующим органом охраны объектов культурного наследия обязательных разделов об обеспечении сохранности указанных объектов культурного наследия в проектах проведения таких работ или проектов обеспечения сохранности указанных объектов культурного наследия либо плана проведения спасательных археологических полевых работ, включающих оценку воздействия проводимых работ на указанные объекты культурного наследия.

3. На территории объектов культурного наследия запрещается:

- снос объекта культурного наследия, надстройки и пристройки к объекту культурного наследия;

- реконструкция, строительство капитальных и временных зданий и сооружений, в том числе линейных объектов, вышек сотовой связи;

- изменение территории, прокладка коммуникаций, не связанных с обеспечением жизнедеятельности объекта культурного наследия;

- наружное размещение сетей газопроводов, тепловодов и иных трубопроводов, воздушных линий электропередач, прокладка новых дорог;

- применение нетрадиционных строительных материалов, в том числе силикатного кирпича, пеноблоков, сайдинга, пластика, применение нетрадиционных цветовых решений;

- установка на фасадах, крыше, в границах территории объекта культурного наследия любых технических объектов и элементов, в т.ч. кондиционеров, крупногабаритных антенн, технических элементов инженерных систем;

- движение транспортных средств (за исключением специального автотранспорта), в случае если движение транспортных средств создает угрозу нарушения целостности и сохранности объекта культурного наследия;

- хозяйственная деятельность, ведущая к разрушению, искажению внешнего облика объекта культурного наследия,

- размещение мест захоронения промышленных, бытовых и сельскохозяйственных отходов;

- устройство и размещение рекламных конструкций, вывесок, телеантенн, временных построек, киосков, размещение стационарных автостоянок транспортных средств, складов, площадок для складирования и производства взрывчатых и огнеопасных материалов, материалов, загрязняющих интерьеры объекта культурного наследия, его фасады и территорию, имеющих вредные выделения;

- размещение производств, имеющих станки, установки и механические двигатели, оказывающие динамические и вибрационные воздействия на конструкции объекта культурного наследия, производств и лабораторий, связанных с неблагоприятным для объекта культурного наследия температурно-влажностным режимом и применением химически активных веществ;

- строительство объектов капитального строительства и увеличение объемно-пространственных характеристик существующих на территории памятника объектов капитального строительства; проведение земляных, строительных, мелиоративных и иных работ, за исключением работ по сохранению объекта культурного наследия или его отдельных элементов, сохранению историко-градостроительной или природной среды объекта культурного наследия.